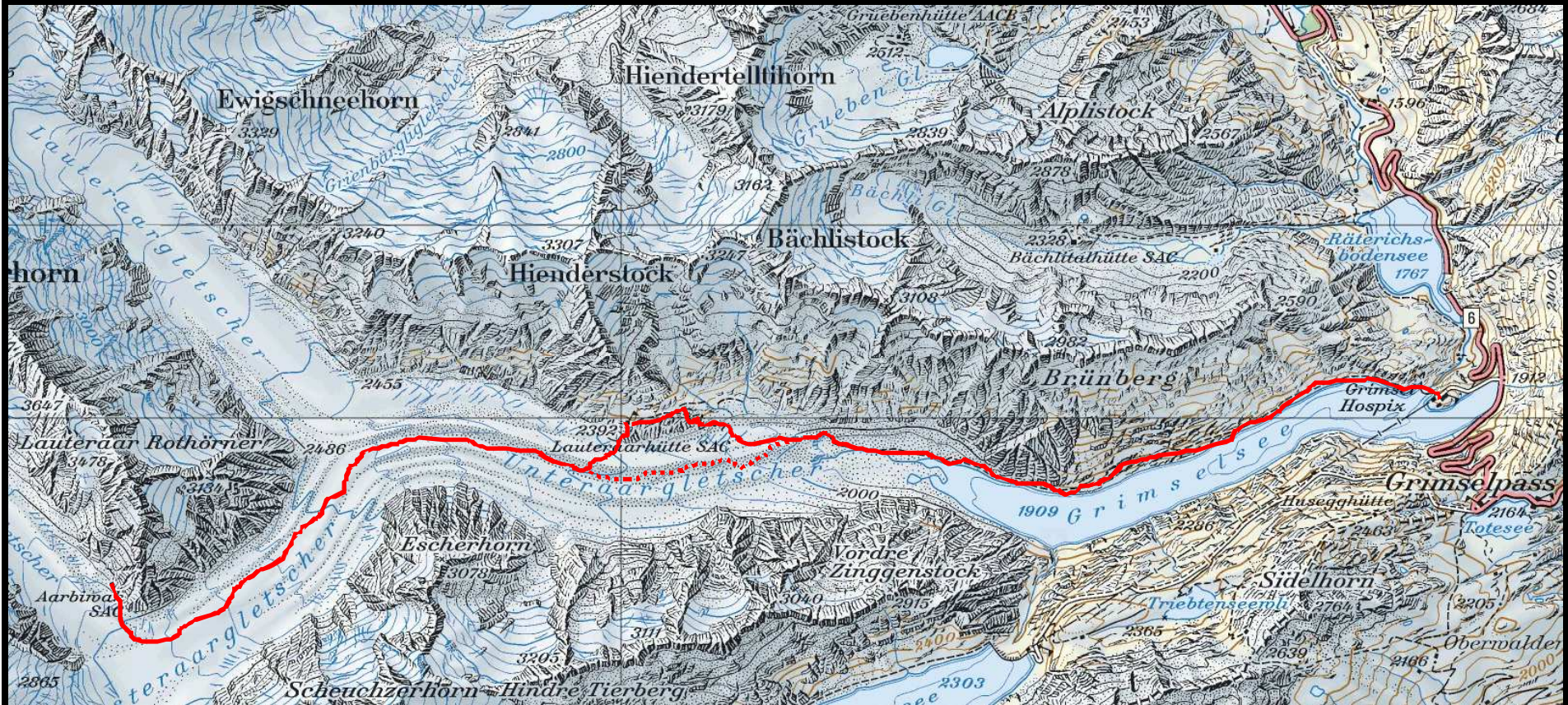


# Lauteraargebiet

3.- 8. August 2016





**1. Tag: Grimsele Hospiz (1'980 m) - Lauteraarhütte (2'392 m) - Aarbiwak (2'733 m)**

















Lauteraarhütte (2'392 m)





Abstieg über die Leitern von der Lauteraarhütte auf den Unteraargletscher







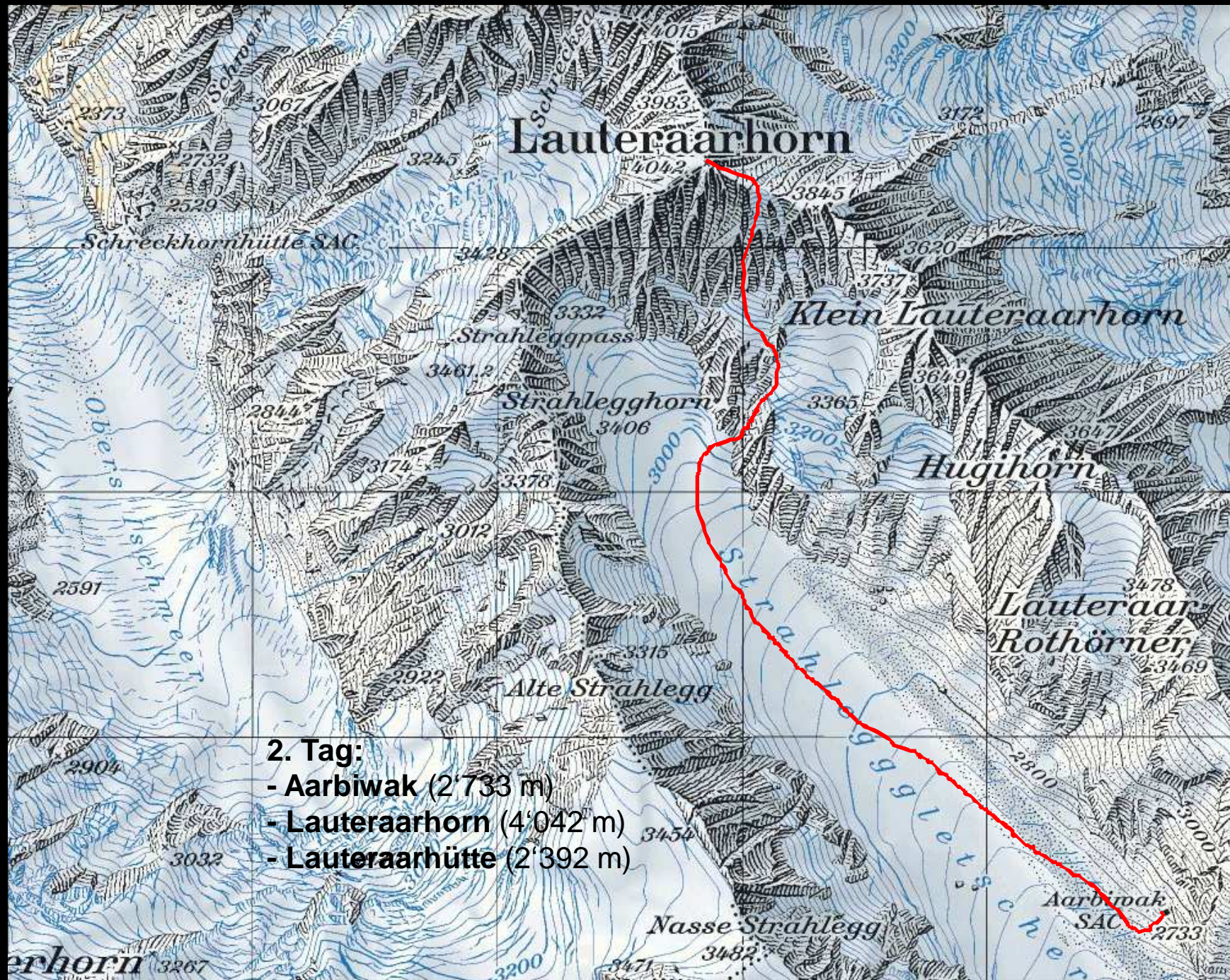
Aarbiwak (2'733 m)











**2. Tag:**

- Aarbiwak (2'733 m)
- Lauteraarhorn (4'042 m)
- Lauteraarhütte (2'392 m)









Sonnenaufgang am Finsteraarhorn



Sonnenaufgang am hinteren, kleinen und grossem Fiescherhorn







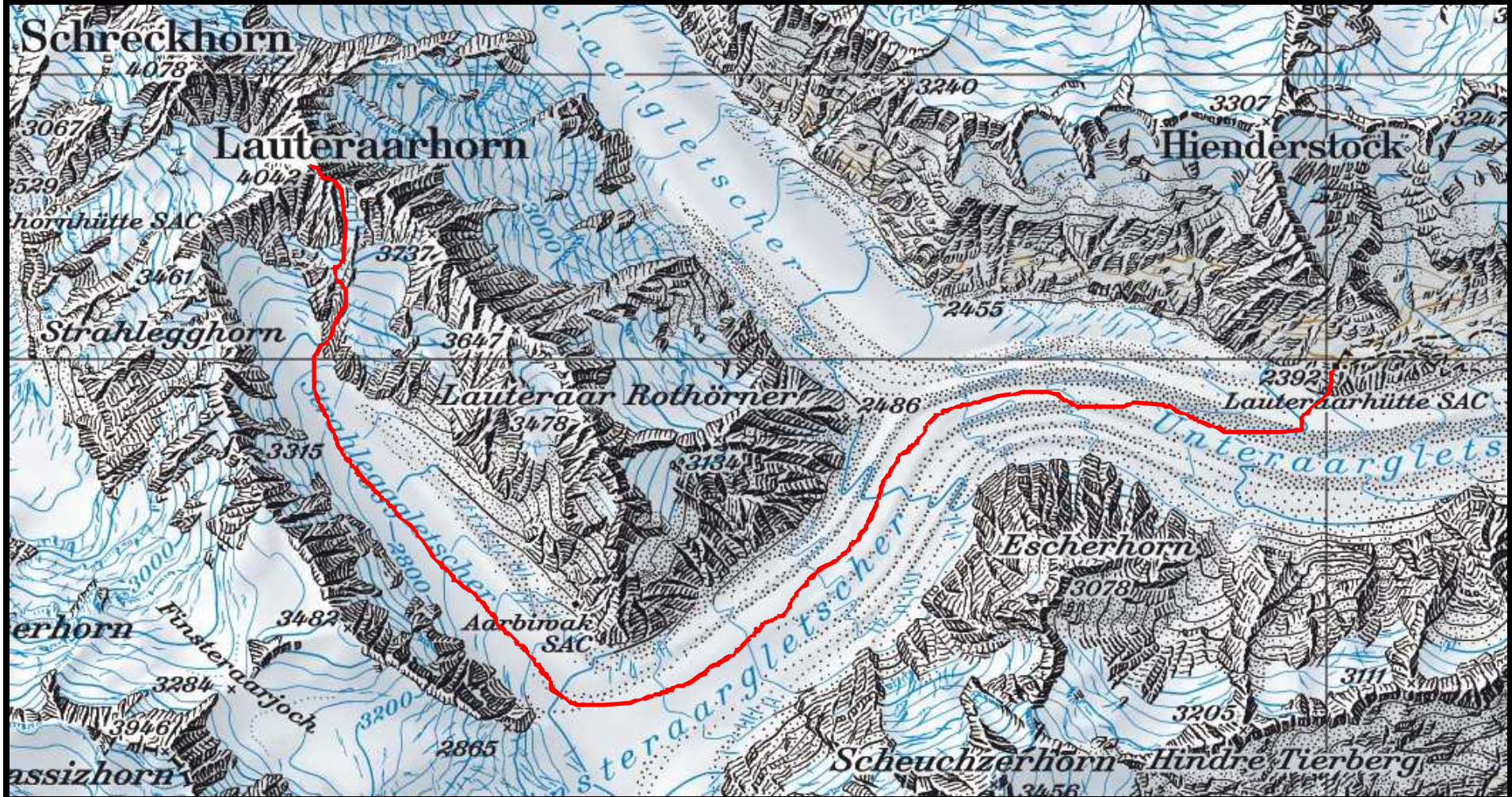
Aufstieg zum Lauteraarhorn





Gipfelfoto Lauteraarhorn 4'042 m















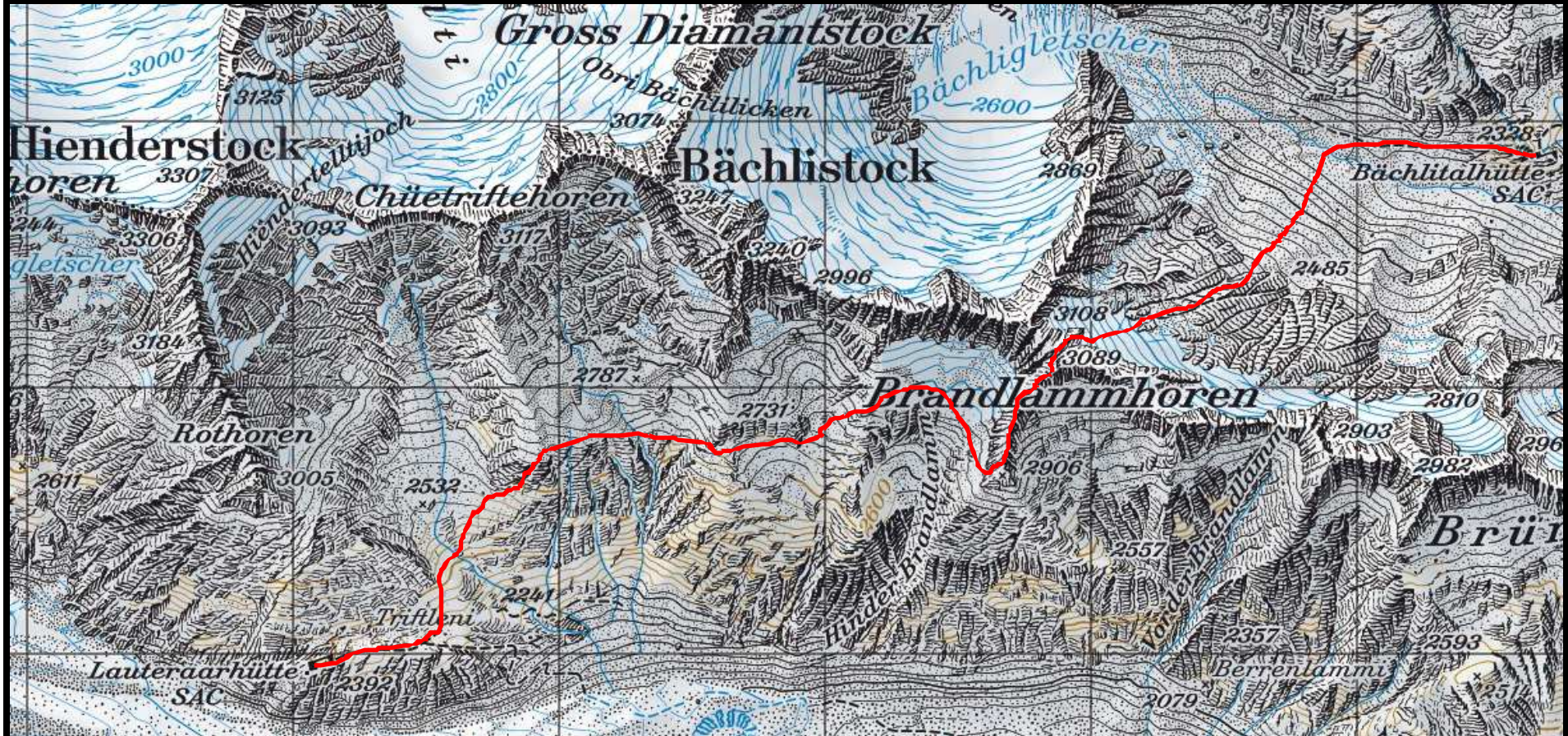




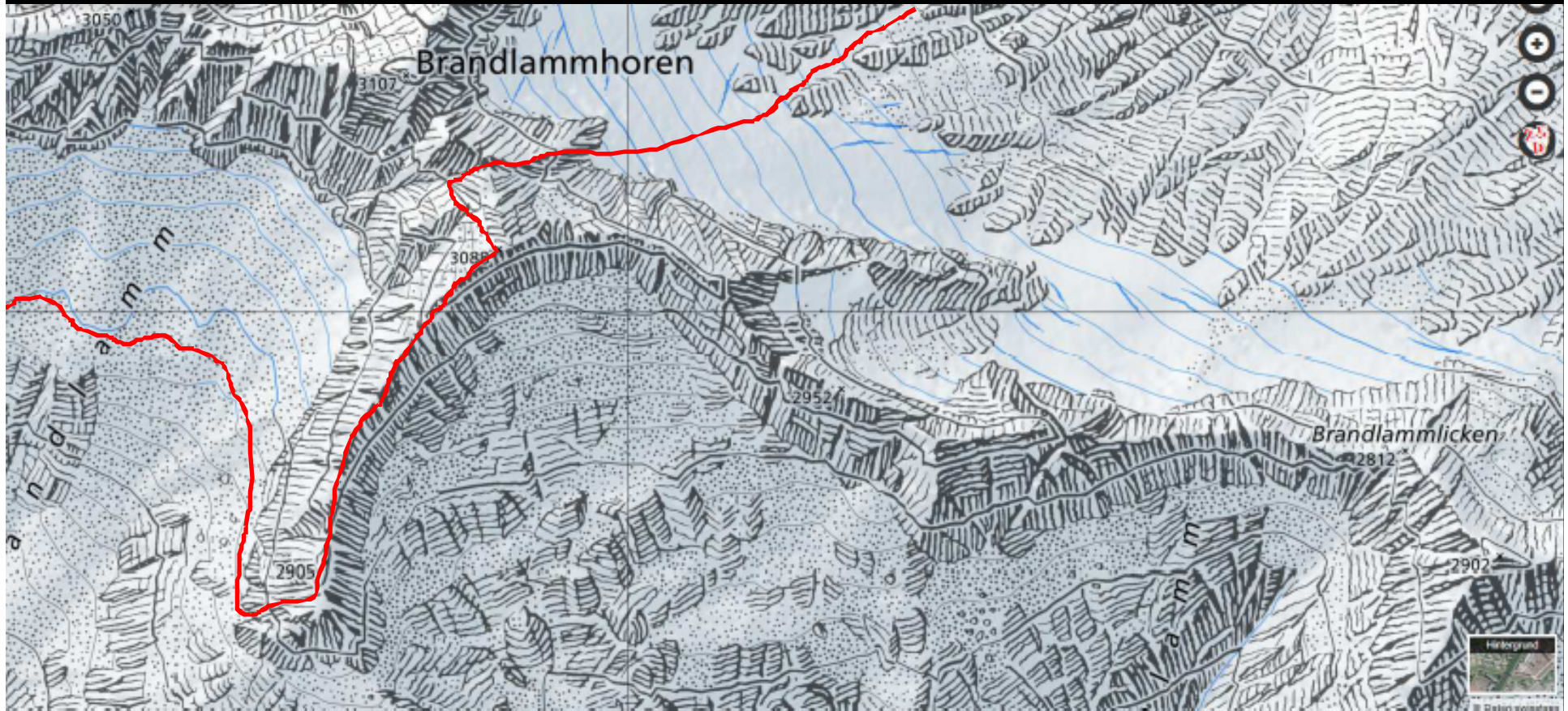




Fundstücke auf dem Finsteraargletscher



**3. Tag: Lauteraarhütte (2'392m) – Brandlammhorn (3'108m) – Bächlitalhütte (2'328m)**



**Lauteraarhütte (2'392 m) – Brandlammschoren (3'108 m) – Bächlitalhütte (2'328 m)**



Aufstieg zum Brandlammshorn mit Blick Richtung Finsteraarhorn









Südgrat des Brandlamms 3'108 m (ZS, IV+)



































**4. Tag: Bächlitalhütte (2'328 m) – Rätichsodensee (1'771 m)**  
Heimreise infolge Wetterumsturz ohne Überschreitung gr. Diamantstock.



**Bächlitalhütte (2'328 m)**





**Bächlisboden**



**Staumauer Räterichsbodensee (Grimsel)**